
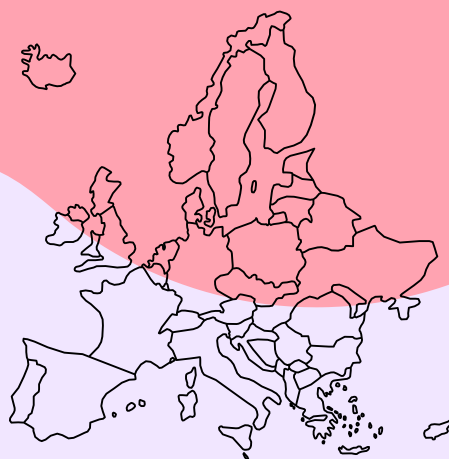


# Chcę samemu !

wychowanie, edukacja, pedagogika  
Montessori



## PROJEKT: Europa



[chcesamemu.online](http://chcesamemu.online)

# Projekt Europa

**Projekt ma na celu poszerzenie wiedzy dzieci na temat Europy oraz zainteresowanie ich różnymi krajami europejskimi. Projekt przeznaczony jest dla dzieci od 5 roku życia.**



# Zadanie

**Zadaniem dzieci jest zapoznanie się z ogólnymi informacjami na temat Europy (załącznik 1) oraz przeanalizowanie mapy Europy (załącznik 2) - gdzie położone są kraje.**

**Następnie zadaniem dzieci jest zaplanowanie tygodniowej podróży po Europie z uwzględnieniem pewnych wymagań (załącznik 3) oraz uzupełnienie niezbędnych informacji (załącznik 4).**

**Zakończeniem projektu jest przedstawienie zaplanowanej podróży.**

# Załącznik 1

# Europa

“Europa leży w całości na półkuli północnej, na pograniczu półkuli wschodniej i zachodniej. Od północy kontynent ten oblewany jest przez Ocean Arktyczny, od zachodu przez Ocean Atlantycki, a od południa przez będące częściami Atlantyku Morze Śródziemne i Morze Czarne. Europę od Azji oprócz granicy lądowej oddzielają również cieśniny Bosfor i Dardanele, od Afryki cieśniny Gibraltarska i Sycylijska, natomiast od Ameryki Północnej Cieśnina Duńska pomiędzy Grenlandią a Islandią.”(1)

Najdłuższą rzeką w Europie jest Wołga, a największym jeziorem jest Ładoga.

“Na terenie Europy w całości lub częściowo znajduje się 47 państw uznawanych na arenie międzynarodowej. Ponadto do Europy zalicza się siedem terytoriów zależnych Danii, Norwegii i Wielkiej Brytanii.” Krajem zajmującym największą powierzchnię jest Rosja, a najmniejszym jest Watykan.

(1): <https://pl.wikipedia.org/wiki/Europa>

(2): [google.com](https://www.google.com)

# Załącznik 2



# Wymagania dot. podróży po Europie:



- podróż zaczyna się z Polski

---

- podróż kończy się w Polsce

---

- minimalna ilość krajów do zobaczenia: 3

---

- w kraju można mówić po angielsku i niemiecku

---

- kieszonkowe wynosi 300 euro

---

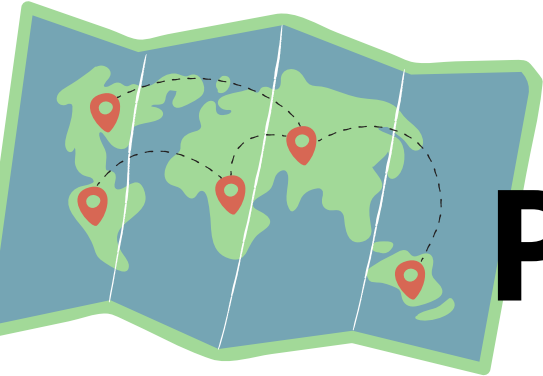
- będzie czas na plażowanie

---

- odwiedzenie przynajmniej jednego muzeum

---



## Załącznik 4

# Plan podróży

**Odwiedzane kraje z uwzględnieniem kraju, z którego wyruszamy i do którego wracamy:**

**Odwiedzane kraje (pokoloruj  
odpowiednie):**





## Odwiedzane miejsca w danym kraju:

KRAJ	MIEJSCE

